



**КОМИТЕТ ИМУЩЕСТВЕННЫХ ОТНОШЕНИЙ  
АДМИНИСТРАЦИИ ПЕРМСКОГО МУНИЦИПАЛЬНОГО РАЙОНА**

**РЕШЕНИЕ**

о размещении объектов № 465

Пермский край  
Пермский район

02.07.2020

Комитет имущественных отношений администрации Пермского муниципального района разрешает Открытому акционерному обществу «Межрегиональная распределительная сетевая компания Урала» (ИНН 6671163413, ОГРН 1056604000970, почтовый адрес: 614016, г. Пермь, ул. Инженерная, 17)

размещение объекта «Строительство СТП-63/10/0,4 кВ, ЛЭП 10 кВ с установкой РЛКВ, ВЛ-0,4 кВ. Реконструкция КВЛ 10 кВ для электроснабжения объекта садоводства по адресу: Пермский край, Пермский район, Култаевское с/п, юго-восточнее д. Полюдово (4500048364)»

на землях государственная собственность на которые не разграничена

на срок бессрочно

Местоположение: Пермский край, Пермский район, Култаевское с/п

Приложение: схема предполагаемых к использованию земель или части земельного участка.

Председатель комитета  
имущественных отношений  
администрации Пермского  
муниципального района

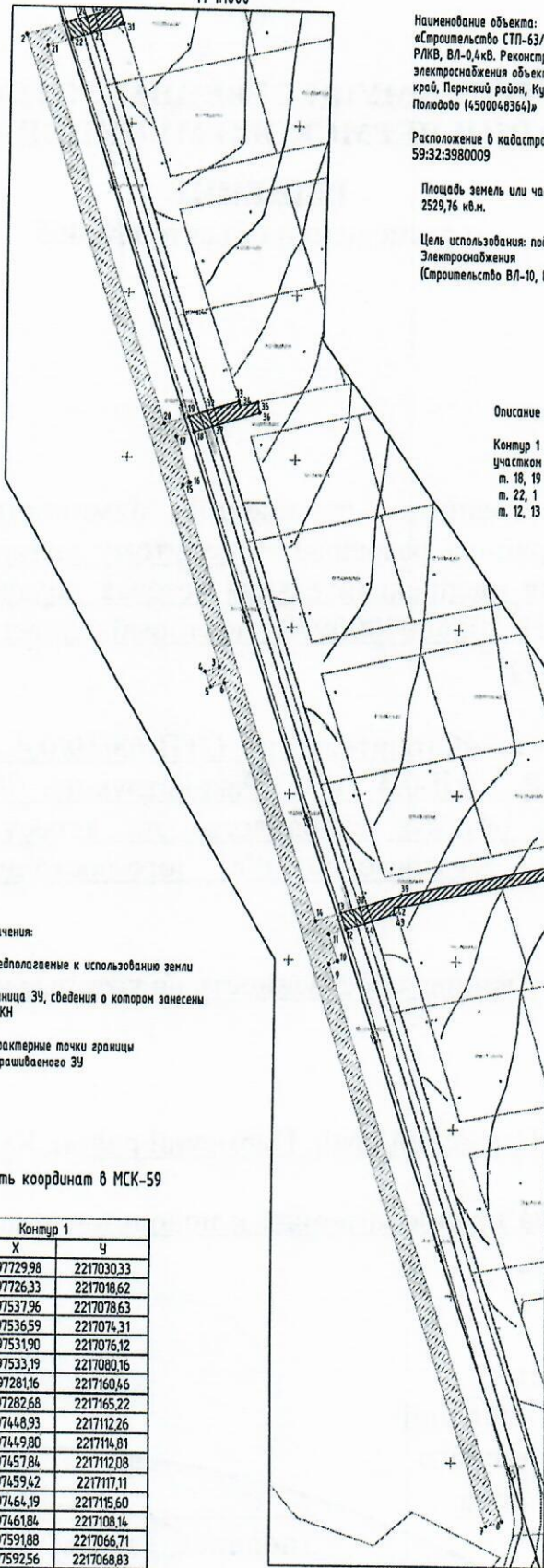


Г.В. Мюресов

(подпись, печать)

Схема предполагаемых к использованию земель или части земельного участка

М 1:1000



Наименование объекта:  
«Строительство СТП-63/10/0,4 кВ, ЛЭП 10 кВ с установкой Р/КВ, ВЛ-0,4кВ. Реконструкция КВЛ 10 кВ для электроснабжения объекта садоводства по адресу: Пермский край, Пермский район, Култаевское с/п, юго-восточное д. Полюдово (4500048364)»

Расположение в кадастровых кварталах: 59:32:3980008, 59:32:3980009




Площадь земель или части земельного участка, кв.м: 2529,76 кв.м.

Цель использования: под объекты инженерного оборудования Электроснабжения (Строительство ВЛ-10, ВКЛ-0,4 кВ, СТП-10/0,4)

Описание границ смежных землепользователей:

Контур 1 имеет общие границы с земельными участком 59:32:3980008:598 в точках:  
п. 18, 19  
п. 22, 1  
п. 12, 13

Условные обозначения:

-  Предполагаемые к использованию земли
-  Граница ЗУ, сведения о котором занесены в ГКН
-  Характерные точки границы испрашиваемого ЗУ

Ведомость координат в МСК-59

Контур 1		
№	X	Y
1	497729.98	2217030.33
2	497726.33	2217018.62
3	497537.96	2217078.63
4	497536.59	2217074.31
5	497531.90	2217076.12
6	497533.19	2217080.16
7	497281.16	2217160.46
8	497282.68	2217165.22
9	497448.93	2217112.26
10	497449.80	2217114.81
11	497457.84	2217112.08
12	497459.42	2217117.11
13	497464.19	2217115.60
14	497461.84	2217108.14
15	497591.88	2217066.71
16	497592.56	2217068.83
17	497606.21	2217064.49
18	497607.87	2217069.71
19	497612.63	2217068.18
20	497610.30	2217060.85
21	497723.06	2217024.94
22	497725.22	2217031.88

ОАО "МРСК Урала"  Павлин И.Н.  
по доверенности

Составлено

Имя, И.Ф. Фамилия

Подпись и дата

Имя, И.Ф. Фамилия

Имя	Кол-во	Лист	Излож.	Подпись	Дата

2-03/2020-ППО

Лист  
1